【車で加波山山頂付近まで行き登山する場合】

岩瀬駅Bから**看板**まで**車約15分：9km**

☆県道41号線**A**から**C**まで車で**約35分**（11km）→関東ふれあいの道を歩き**加波山山頂**まで徒歩約**60分**
☆JR水戸線岩瀬駅**B**から**C**まで車で**約45分**（16km）→関東ふれあいの道を歩き**加波山山頂**まで徒歩約**60分**

西側に看板があります。西へ曲がり、**未舗装道路**を慎重に**15分**くらい走ると神社の駐車場がありますが、**すれ違いのできない、かなり険しい道**です。普通車では難しいかと思われます。四輪駆動車で、険しい山道の運転に慣れている方以外、**お勧めできません。**

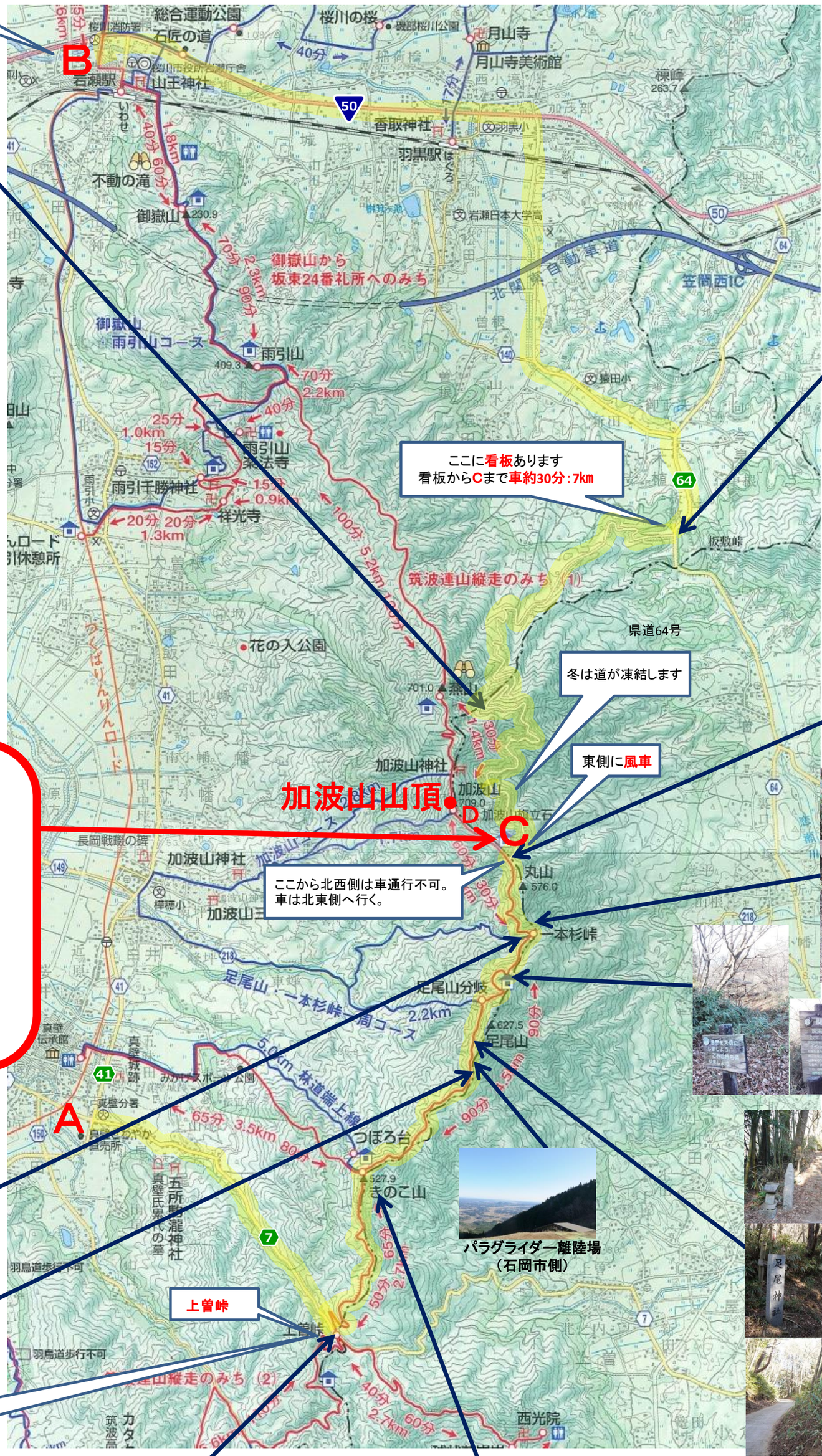

加波山山頂。Cからここまで約60分
登ります。清々しい眺めです。

D「**加波山旗立石**」
約20分登ると
あります。

「**加波山の三尊岩**」
さらに登るとあります。

C　石のオブジェが西側にあります。その左側に
加波山山頂へ続く**関東ふれあいの道**があります。
駐車場もあり、ここからの登山をお勧めします。
加波山山頂までここから徒歩約60分。

上曽峠から来た場合、一本杉峠で**左折**

パラグライダー離陸場→
（桜川市側）

県道41号「真壁消防署前」交差点**A**から
東へ曲がり県道7号を通り**上曽峠**まで
約車5分

↓看板があります：**岩瀬駅Bから車約15分：9km**

↓東側に**風車**

○上曽峠から風車まで車約30分・徒歩2時間：7．4km
○JR岩瀬駅から風車まで車約45分：16km





←関東ふれあいの道看板
筑波連山縦走のみち（1）

足尾山神社（石岡市）
東側へ曲がり、登るとあります。さらに足尾山山頂への登山道があります。

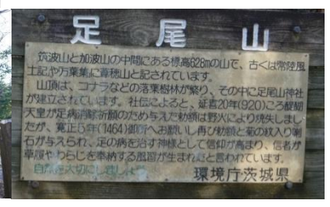

上曽峠で県道7号から北へ曲がる。

きのこ山の頂上です。
右側の道は桜川市側の
パラグライダー離陸場へ
行きます。

右の道を行くと…

パラグライダー離陸場
（桜川市側）